



Departamento Nacional de Infraestrutura de Transportes  
Superintendência Regional de Tocantins

OFÍCIO Nº 123373/2025/SRE - TO

Palmas, 23 de maio de 2025.

Ao Senhor  
AMÉLIO CAYRES  
Presidente da Assembleia Legislativa do Estado do Tocantins  
Palácio João D'Abreu, Praça dos Girassóis s/n, Palmas - TO

**Assunto: Solicitação de manutenção/recuperação do pavimento da BR-153/TO, km 346, acesso ao Município de Guaraí e Pedro Afonso..**

Senhor Presidente,

1. Em atenção ao Ofício n.º 346/2025 (SEI n.º 20907546) do Presidente da Assembleia Legislativa do Estado do Tocantins, Deputado Amálio Cayres, referente ao Requerimento n.º 385/2025 do Deputado Luciano Oliveira, referente a solicitação de manutenção/recuperação do pavimento da BR-153/TO, km 346, acesso ao Município de Guaraí e Pedro Afonso.
2. Após a manifestação do Setor Técnico desta Superintendência Regional no Estado do Tocantins, informamos que foram executados os serviços de melhoria na conservação rotineira no entroncamento que dá acesso da BR-153 no km 346 a BR-235 no km 205,70, conforme relatado pelo Consórcio Supervisor Tocantins, detentor do contrato 23 0454/2021, Ofício n.º 133/2025 (SEI n.º 21225316).

Atenciosamente

*(Assinado eletronicamente)*  
**LUIZ ANTONIO EHRET GARCIA**  
Superintendente Regional

Anexos: I - Ofício n.º 133/2025 (SEI n.º 21225316)..



Documento assinado eletronicamente por **Luiz Antonio Ehret Garcia**, Superintendente Regional no **Estado do Tocantins**, em 23/05/2025, às 18:11, conforme horário oficial de Brasília, com fundamento no art. 4º, § 3º, do [Decreto nº 10.543, de 13 de novembro de 2020](#).



A autenticidade deste documento pode ser conferida no site [https://sei.dnit.gov.br/sei/controlador\\_externo.php?acao=documento\\_conferir&id\\_orgao\\_acesso\\_externo=0](https://sei.dnit.gov.br/sei/controlador_externo.php?acao=documento_conferir&id_orgao_acesso_externo=0), informando o código verificador **21243883** e o código CRC **970BB32C**.



MINISTÉRIO DOS  
TRANSPORTES



Quadra 103 Sul, ACSO 01, Conjunto 01, Avenida JK,  
Lote 41-A, Edifício JK Business Center 18º andar -  
Bairro Plano Diretor Sul  
CEP 77015-012  
Palmas/TO | 061 2109-3950

**Ofício nº 133/2025 - CONSÓRCIO SUPERVISOR TOCANTINS – UL PALMAS/TO**

Palmas/TO, 22 de maio de 2025.

A Sua Senhoria, O Senhor  
FLÁVIO FERREIRA ASSIS  
Fiscal Técnico do Contrato nº 23.00131/2021  
Chefe de Serviço da Unidade Local de Palmas/TO

**Assunto:** Sobre a solicitação de manutenção/recuperação do pavimento da BR - 153/TO, km 346, acesso ao Município de Guaraí/TO e Pedro Afonso/TO.

**Processo:** 50623.000854/2024-12

Senhor Fiscal,

Considerando o Contrato nº 23.00454/2021, firmado entre o DNIT e o Consórcio Supervisor Tocantins, para Execução dos Serviços Técnicos Especializados de Supervisão e Apoio à Fiscalização na Execução das Ações de Manutenção e Restauração Rodoviária, sob a jurisdição da Superintendência Regional do DNIT no Estado do Tocantins, Lote 02, Unidade Local de Palmas.

Considerando o OFÍCIO-CIRCULAR Nº 2629/2025/UL - PALMAS - TO/SRE - TO, documento SEI nº (20971062) no qual este Consórcio Supervisor Tocantins, deverá atender à seguintes solicitações:


*1. Encaminhamento para conhecimento e atendimento o Ofício n.º 110/2025 (SEI nº 20971047), por meio do qual o Consórcio Supervisor Tocantins, informa sobre a situação atual do Contrato nº 23.00235/2024, e indica pontos de atenção e a necessidade de execução de serviços, nos acessos dos municípios de Guaraí/TO e Pedro Afonso/TO.*

*2. Encaminhamento o presente processo para que sejam providenciados os serviços necessários conforme elencado pelo Consórcio Supervisor Tocantins, devendo ser observadas as normas vigentes e os quantitativos existentes no Contrato nº 23.00235/2024, vinculado ao Edital nº 000644/2023-23.*

*3. Solicito ao Consórcio Supervisor Tocantins que acompanhe a execução dos serviços solicitados e apresente o registro fotográfico dos referidos serviços.*

Diante do exposto venho através deste informar que inspeção *in loco* realizada no dia 23 de abril de 2025, técnicos deste Consórcio em vistoria ao entroncamento que dá acesso da BR-153 no km 346 a BR-235 no km 205,70, identificaram que foram executado os serviços necessários atendendo as necessidade de melhoria na conservação rotineira: Roçada, caiação, poda de arvore, limpeza de dispositivos de drenagem, recomposição de meio-fio em alguns pontos localizados e ausência de sinalização, segue anexo relatório fotográfico.

Desde já agradeço e permaneço à disposição para dirimir quaisquer esclarecimentos que se fizerem necessários.



CONSÓRCIO SUPERVISOR TOCANTINS

HOUER ENGENHARIA LTDA – Empresa líder do consórcio

Emerson Pinto Barros

Engenheiro Civil Contrato 23.00454/2021

Ciente,











CONSÓRCIO SUPERVISOR TOCANTINS

HOUER ENGENHARIA LTDA – Empresa líder do consórcio

Henrique Sousa Barros

Preposto do Contrato 23.00454/2021







Relatório fotográfico:

			
RELATÓRIO FOTOGRÁFICO			
EMPRESA:	CONSÓRCIO SUPERVISOR TOCANTINS	MEDIÇÃO	
CONTRATO:	23.00454/2021	PERÍODO	mai/25
RODOVIA:	BR-153 e BR - 235		
COORDENADA		KM	
Latitude:	8°57'3,305S	BR-235, KM 205,64	
Longitude:	48°30'0,503W		
			
FOT01: BR - 235 sentido BR-153 entroncamento roçado e caiado		FOT02: BR - 235 entroncamento acesso a BR - 153	
COORDENADA		KM	
Latitude:	8°57'3,279S	BR-235, KM 205,63	
Longitude:	48°30'0,209W		
			
FOT03: Acesso a BR-153 roçado e caiado		FOT04: Acesso a BR-235 roçado e caiado	
COORDENADA		KM	
Latitude:	8°57'2,986S	BR-153, KM 347,14	
Longitude:	48°30'1,739W		
			
FOT05: Entroncamento alça de acesso a BR-153 roçada e meio-fio recomposto		FOT06: BR-153 alça de acesso a BR-235 roçada e poda concluída	

CONSÓRCIO SUPERVISOR TOCANTINS

Quadra 106 norte alameda 07 lote 16 casa 02 CEP: 77006060 – Palmas/TO

RELATÓRIO FOTOGRÁFICO

EMPRESA:	CONSÓRCIO SUPERVISOR TOCANTINS	MEDIÇÃO	
CONTRATO:	23.00454/2021	PERÍODO	mai/25
RODOVIA:	BR-153 e BR - 235		
COORDENADA		KM	
Latitude:	8°57'3,140S	BR-153, KM 347,14	
Longitude:	48°30'2,039W		
COORDENADA		KM	
Latitude:	8°57'3,011S	BR-153, KM 347,12	
Longitude:	48°30'2,790W		
 <p>21/05/2025, 11:09 8° 57' 3.140" S, 48° 30' 2.039" W</p>		 <p>21/05/2025, 11:08 8° 57' 2.986" S, 48° 30' 1.739" W</p>	
FOTO 07: BR-153 vista frontal		FOTO 08: BR-153 vista acostamento LE crescente roçado e caído	
COORDENADA		KM	
Latitude:	8°57'4,419S	BR-153, KM 347,15	
Longitude:	48°30'2,614W		
COORDENADA		KM	
Latitude:	8°57'4,804S	BR-153, KM 347,15	
Longitude:	48°30'2,193W		
 <p>21/05/2025, 11:09 8° 57' 3.479" S, 48° 30' 2.614" W</p>		 <p>21/05/2025, 11:09 8° 57' 3.091" S, 48° 30' 2.534" W Guaraí, TO</p>	
FOTO 09: BR-153 vista acostamento LD crescente roçado e caído		FOTO 10: BR-153 alça de acesso a BR-235 roçada e caída	
COORDENADA		KM	
Latitude:	8°57'5,266S	BR-153, KM 347,15	
Longitude:	48°30'1,986W		
COORDENADA		KM	
Latitude:	8°57'3,747S	BR-153, KM 347,15	
Longitude:	48°30'2,063W		
 <p>21/05/2025 8° 57' 4.995" S, 48° 30' 2.200" W</p>		 <p>21/05/2025 8° 57' 4.969" S, 48° 30' 2.091" W</p>	
FOTO 11: Alça de acesso a BR-235 cruzamento da BR-153 Sinalização de PARE		FOTO 12: Alça de acesso a BR-153 cruzamento da BR-153 Sinalização de PARE	