



Departamento Nacional de Infraestrutura de Transportes  
Superintendência Regional de Tocantins

OFÍCIO Nº 176678/2025/SRE - TO

Palmas, 16 de julho de 2025.

Ao Senhor  
AMÉLIO CAYRES  
Presidente da Assembleia Legislativa do Estado do Tocantins  
Praça João D'Abreu, Praça dos Girassóis - Palmas - TO

**Assunto: Requerimento n.º 726/2025 do Dep. Estadual Luciano Oliveira, no qual solicita a instalação de "quebra molas" na BR-153/TO ou uma lombada eletrônica na entrada do Município de Tabocão.**

Senhor Presidente,

1. Em atenção ao Ofício n.º 724/2025 (SEI n.º 21462957) do Dep. Estadual Amélio Cayres, referente ao Requerimento n.º 726/2025 do Dep. Estadual Luciano Oliveira, no qual solicita a instalação de "quebra molas" na BR-153/TO ou uma lombada eletrônica na entrada do Município de Tabocão:
2. Informamos que a demanda referente ao Requerimento n.º 726/2025 do Dep. Estadual Luciano Oliveira, no qual solicita a instalação de "quebra molas" na BR-153/TO ou uma lombada eletrônica na entrada do Município de Tabocão, foi atendida, conforme a carta e relatório fotográfico (SEI nº 21228189) Processo 50623.000050/2025-02, encaminhado pela empresa HWN Engenharia Ltda., no qual informa que foi executado entre os dias 12 e 15/05/2025 a substituição de uma ondulação transversal por uma faixa elevada no km 359,57 da BR-153/TO perímetro urbano da cidade de Tabocão, exatamente no local onde operava o radar retirado.

Atenciosamente

*(Assinado eletronicamente)*  
**LUIZ ANTONIO EHRET GARCIA**  
Superintendente Regional



Anexos: I - Relatório Fotográfico (SEI nº 21572276).



Documento assinado eletronicamente por **Luiz Antonio Ehret Garcia**, Superintendente Regional no **Estado do Tocantins**, em 16/07/2025, às 14:10, conforme horário oficial de Brasília, com fundamento no art. 4º, § 3º, do [Decreto nº 10.543, de 13 de novembro de 2020](#).

## RELATÓRIO FOTOGRÁFICO – LOCAL ANTIGO RADAR 359,56





Foto 01		Foto 02	
Km:	Data: 25/06/2025	Km:	Data: 25/06/2025
Descrição:		Descrição:	
			
BR 153/TO - km 359,40 - LD - DL: 29 m -09.05624/-48.51881 25/06/2025 15:04 Aut: 420.275.555.029-4 SNV:abr./25		BR 153/TO - km 359,46 - DL: 38 m -09.05678/-48.51902 25/06/2025 15:05 Aut: 492.555.557.202-5 SNV:abr./25	
Foto 03		Foto 04	
Km:	Data: 25/06/2025	Km:	Data: 25/06/2025
Descrição:		Descrição:	
			
BR 153/TO - km 359,56 - LD - DL: 19 m -09.05763/-48.51902 25/06/2025 15:07 Aut: 493.555.557.202-7 SNV:abr./25		BR 153/TO - km 359,47 - DL: 35 m -09.05681/-48.51899 25/06/2025 15:06 Aut: 620.275.555.039-4 SNV:abr./25	

Foto 05		Foto 06	
Km:	Data: 11/06/2025	Km:	Data: 11/06/2025
Descrição:		Descrição:	
 <p>BR 153/TO - km 359,54 - LD - DL: 52 m  -09,05767/-48,51836  25/06/2025 15:07  Aut: 493.555.557.2037 SNV-abr/25</p>		 <p>BR 153/TO - km 359,56 - LD - DL: 19 m  -09,05763/-48,51902  25/06/2025 15:07  Aut: 493.555.557.2037 SNV-abr/25</p>	





## RELATÓRIO FOTOGRÁFICO – ONDULAÇÃO EM FRENTE AO POSTO KM 362,02

Foto 01		Foto 02	
Km:	Data: 25/06/2025	Km:	Data: 25/06/2025
Descrição:		Descrição:	
 <p>BR 153/TO - km 362,05 - LE - DL: 112 m -09,07960/-48,52454 25/06/2025 15:17 Aut: 498.855.557.202-4 SNV:abr./25</p>		 <p>BR 153/TO - km 362,03 - LE - DL: 99 m -09,07943/-48,52439 25/06/2025 15:16 Aut: 220.275.555.389-4 SNV:abr./25</p>	
Foto 03		Foto 04	
Km: 727,95	Data: 11/06/2025	Km: 727,95	Data: 11/06/2025
Descrição:		Descrição:	
 <p>BR 153/TO - km 362,09 - DL: 30 m -09,08015/-48,52389 25/06/2025 15:15 Aut: 497.855.557.202-0 SNV:abr./25</p>		 <p>BR 153/TO - km 362,05 - DL: 31 m -09,07976/-48,52383 25/06/2025 15:10 Aut: 020.275.555.259-4 SNV:abr./25</p>	