

Departamento Nacional de Infraestrutura de Transportes
Superintendência Regional de Tocantins

OFÍCIO Nº 241330/2025/SRE - TO

Palmas, 12 de setembro de 2025.

Ao Senhor
AMÉLIO CAYRES
Presidente da Assembleia Legislativa do Estado do Tocantins
Palácio João D'Abreu, Praça dos Girassóis - Palmas TO

Assunto: Requerimento n.º 638/2025 do Dep. Luciano Oliveira.

Senhor Presidente,

1. Em atenção ao Ofício n.º 588/2025 (SEI n.º 21350550) do Poder Legislativo do Estado do Tocantins, sob a representação do Dep. Amélio Cayres, referente ao Requerimento n.º 638/2025 do Dep. Luciano Oliveira, no qual está sendo solicitado a instalação de ondulação transversal de trânsito na BR-235/TO, próximo as margens do empreendimento Bom Será Leilões Ltda., localizada no loteamento Vista Alegre na zona rural de Tupirama - TO.
2. Após a manifestação do Setor Técnico desta Superintendência Regional do DNIT no Estado do Tocantins, por intermédio do Despacho / SRE - TO/UL - Palmas - TO (SEI n.º 22344066), informamos que foi concluída a instalação de sonorizadores com a devida sinalização, nos km 168,130 e km 168,430 da rodovia BR-235/TO, no município de Tupirama /TO, conforme relatório fotográfico (SEI n.º 22344357).

Atenciosamente

(Assinado eletronicamente)
LUIZ ANTONIO EHRET GARCIA
Superintendente Regional

Anexos: I - Relatório fotográfico (SEI n.º 22344357).



Documento assinado eletronicamente por **Luiz Antonio Ehret Garcia, Superintendente Regional no Estado do Tocantins**, em 15/09/2025, às 14:38, conforme horário oficial de Brasília, com fundamento no art. 4º, § 3º, do [Decreto nº 10.543, de 13 de novembro de 2020](#).



A autenticidade deste documento pode ser conferida no site https://sei.dnit.gov.br/sei/controlador_externo.php?acao=documento_conferir&id_orgao_acesso_externo=0, informando o código verificador **22374201** e o código CRC **07B60706**.

Referência: Caso responda este Ofício, indicar expressamente o Processo nº 50623.000976/2025-90

SEI nº 22374201



MINISTÉRIO DOS
TRANSPORTES



Quadra 103 Sul, ACSO 01, Conjunto 01, Avenida JK,
Lote 41-A, Edifício JK Business Center 18º andar -
Bairro Plano Diretor Sul
CEP 77015-012
Palmas/TO | 061 2109-3950

Ofício nº 032 /2025 - CONSÓRCIO HOUER-CONSANE – UL PALMAS/TO

Palmas/TO, 08 de agosto de 2025.

A Sua Senhoria, O Senhor
FLÁVIO FERREIRA ASSIS
Fiscal Técnico do Contratos nº 23.00235/2025
Chefe da Unidade local de Palmas/TO
Superintendência Regional do Tocantins

Assunto: Solicitação de autorização expressa da autoridade de trânsito para implantação de sonorizador, no km 168,130 e km168,430, na rodovia BR 235/TO.

Processo nº: 50623.000461/2025-90

Prezado Senhor,

O **CONSÓRCIO HOUER-CONSANE**, formado pelas empresas HOUER Engenharia Ltda., inscrita no CNPJ sob o nº 18.578.135/0001-02, (empresa Líder) e CONSANE Engenharia Ltda., inscrita no CNPJ sob o nº 31.646.706/0001-59, detentor do Contrato de Supervisão nº **23.00399/2025**, cujo objeto trata da Contratação de empresa de consultoria para Execução dos Serviços Técnicos Especializados de Supervisão e Apoio à Fiscalização na Execução das Ações de Manutenção e Restauração Rodoviária, sob a Jurisdição da Superintendência Regional do DNIT no Estado do Tocantins, Lote 02 - UL Palmas/TO, vem por meio deste, informar que:

Em atenção ao OFÍCIO-CIRCULAR Nº 5270/2025/UL - PALMAS - TO/SRE - TO, documento SEI nº (21910679) no qual este Consórcio Houer-Consane, deverá atender à seguintes solicitações:

...4. Encaminho o presente processo para que sejam providenciados os serviços necessários para implantação de sonorizadores, conforme o estudo de viabilidade (SEI nº 21722276), devendo ser observadas as normas vigentes, empenho e os quantitativos existentes no Contrato nº 23.00235/2024, vinculado ao Edital nº 000644/2023-23.

5. Solicito que seja informada a previsão de instalação das placas de sinalização e do sonorizador, para solicitarmos apoio e suporte a Polícia Rodoviária Federal do Tocantins, durante e após a implementação dos sonorizadores, buscando evitar/diminuir os sinistros de trânsito.

6. Solicito ao Consórcio HOUER-CONSANE que acompanhe a execução dos

serviços solicitados e apresente o registro fotográfico dos referidos serviços.

7. Considerando a urgência que o caso requer, a presente solicitação deverá ser atendida até o dia 25/08/2025.

8. Fico a disposição para dirimir quaisquer dúvidas.


Considerando o OFÍCIO-CIRCULAR Nº 6141/2025/UL - PALMAS - TO/SRE - TO, documento SEI nº (22203502) no qual:

*2. Fica concedida a dilação de prazo, sendo que o fim do prazo será em **09/09/2025**, solicito que antes da execução dos serviços essa Empresa, comunique esta fiscalização para viabilizarmos o apoio e suporte da Polícia Rodoviária Federal do Tocantins - PRF, durante e após a implementação dos sonorizadores, buscando evitar/diminuir os sinistros de trânsito.*

Venho através deste ofício informar que após acompanhamento in loco da execução de dispositivo redutor de velocidade “sonorizador”, no km 168,130 e km 168,430, na rodovia BR-235/TO municípios de Tupiratins TO, entre os dias 01/09/2025 e 03/09/2025, verificou-se a execução dos serviços solicitados conforme relatório em anexo.

Desde já agradeço e permaneço à disposição para dirimir quaisquer esclarecimentos que se fizerem necessários

Atenciosamente,



CONSÓRCIO HOUER-CONSANE

Emerson Pinto Barros

Engenheiro Civil do Contrato 23.00399/2025

Ciente,















CONSÓRCIO HOUER-CONSANE

Henrique César Sousa Barros

Preposto do Contrato 23.00399/2025

Relatório fotográfico instalação de Sonorizador:

|  | |  | |
|---|-------------------------|--|--------|
| RELATÓRIO FOTOGRÁFICO | | | |
| EMPRESA: | CONSÓRCIO HOUER-CONSANE | MEDIÇÃO | |
| CONTRATO: | 23.00399/2025 | PERÍODO | set/25 |
| RODOVIA: | BR - 235 | | |
| COORDENADA | | KM | |
| Latitude: | 8°58'47,718S | BR-235, KM 168,22 | |
| Longitude: | 48°12'35,256W | | |
| COORDENADA | | KM | |
| Latitude: | 8°58'47,435S | BR-235, KM 168,22 | |
| Longitude: | 48°12'35,106W | | |
|  | |  | |
| FOT01: Execução do sonorizador na BR - 235 | | FOT02: Execução do sonorizador na BR - 235 | |
| COORDENADA | | KM | |
| Latitude: | 8°58'47,645S | BR-235, KM 168,21 | |
| Longitude: | 48°12'34,776W | | |
| COORDENADA | | KM | |
| Latitude: | 8°58'47,436S | BR-235, KM 168,16 | |
| Longitude: | 48°12'33,408W | | |
|  | |  | |
| FOTO03: Sinalização vertical de sonorizador | | FOTO04: Sinalização vertical de sonorizador a 50m | |
| COORDENADA | | KM | |
| Latitude: | 8°58'47,345S | BR-235, KM 168,11 | |
| Longitude: | 48°12'31,89W | | |
| COORDENADA | | KM | |
| Latitude: | | | |
| Longitude: | | | |
|  | | | |
| FOTO05: Sinalização vertical de velocidade da via 60km/h | | | |

| COORDENADA | | KM | | COORDENADA | | KM | |
|--|-------------------------|-------------------|--|------------|---------------|-------------------|--|
| Latitude: | 8°58'47,772S | BR-235, KM 168,53 | | Latitude: | 8°58'47,838S | BR-235, KM 168,53 | |
| Longitude: | 48°12'44,688W | | | Longitude: | 48°12'44,742W | | |
| RELATÓRIO FOTOGRÁFICO | | | | | | | |
| EMPRESA: | CONSÓRCIO HOUER-CONSANE | | | MEDIÇÃO | | | |
| CONTRATO: | 23.00399/2025 | | | PERÍODO | set/25 | | |
| RODOVIA: | BR - 235 | | | | | | |
| DURANTE | | | | | | | |
| COORDENADA | | KM | | COORDENADA | | KM | |
| Latitude: | 8°58'47,844S | BR-235, KM 168,54 | | Latitude: | 8°58'47,748S | BR-235, KM 168,59 | |
| Longitude: | 48°12'45,114W | | | Longitude: | 48°12'46,608W | | |
|  <p style="text-align: center;">8°58'47,772°S 48°12'44,688°W</p> | | | | | | | |
|  <p style="text-align: center;">8°58'47,838°S 48°12'44,742°W</p> | | | | | | | |
|  <p style="text-align: center;">8°58'47,844°S 48°12'45,114°W</p> | | | | | | | |
|  <p style="text-align: center;">8°58'47,748°S 48°12'46,608°W</p> | | | | | | | |
| COORDENADA | | KM | | COORDENADA | | KM | |
| Latitude: | 8°58'47,4S | BR-235, KM 168,65 | | Latitude: | | | |
| Longitude: | 48°12'48,252W | | | Longitude: | | | |
|  <p style="text-align: center;">8°58'47,4°S 48°12'48,252°W</p> | | | | | | | |