



Departamento Nacional de Infraestrutura de Transportes  
Superintendência Regional de Tocantins

OFÍCIO Nº 119681/2026/SRE - TO

Palmas, 23 de abril de 2026.

Ao Senhor  
AMÉLIO CAYRES  
Presidente da Assembleia Legislativa do Estado do Tocantins  
Palácio João D'Abreu, praça dos Girassóis, s/n - Palmas - TO

**Assunto: Envio de Requerimento.**

Senhor Presidente,

1. Em atenção ao Ofício n.º 685/2025 (SEI n.º 21395223), referente ao Requerimento n.º 449 do Dep. Jorge Frederico, no qual solicita a instalação de redutores de velocidade na BR-153/TO no trecho que liga o Entroncamento ao Setor Jardim dos Ipês em Araguaína - TO; assim como o Requerimento n.º 450 de mesma autoria do Dep. Jorge Frederico, no qual solicita a regularização da sinalização na BR-153/TO, no perímetro urbano de Araguaína.
2. Após a manifestação do Setor Técnico desta Superintendência Regional do DNIT no Estado do Tocantins, por intermédio do Despacho / SRE - TO/UL - Araguaína - TO (SEI n.º 24494921), informamos:
  - a) Foi realizada a revitalização da sinalização viária no perímetro urbano de Araguaína/TO, conforme Relatório Fotográfico (SEI n.º 24533676).
  - b) Quanto a instalação de Redutor Eletrônico de Velocidade (R.E.V.), foi verificado que nas no km 140,223 da rodovia, nas coordenadas geográficas (-7,177353 / -48,221209), encontra-se instalado um Redutor Eletrônico de Velocidade (R.E.V.), no sentido crescente da via.
  - c) No sentido decrescente, por sua vez, está implantada duas ondulações transversais como medida de controle e redução de velocidade dos veículos. A disposição dos dispositivos de moderação de tráfego pode ser observada no Relatório Fotográfico (SEI n.º 24533676), onde se evidencia a localização e o tipo de cada elemento redutor de velocidade existente no segmento analisado.

Atenciosamente

(Assinado eletronicamente)  
**LUIZ ANTONIO EHRET GARCIA**  
Superintendente Regional

Anexos:	I - Relatório Fotográfico (SEI n.º 24533676).
---------	---

RELATÓRIO FOTOGRÁFICO

EMPRESA:	MA TECNOVIAS SERVIÇOS DE SINALIZAÇÃO E SEG	MEDIÇÃO	11ª
CONTRATO:	TT-863/2024-00	PERÍODO	01/11/2025 a 30/11/2025
RODOVIA:	BR - 153		

COORDENADA		KM
Latitude:	7°10'57S	BR-153, KM 142,08
Longitude:	48°13'35,03W	

COORDENADA		KM
Latitude:	7°11'32,64S	BR-153, KM 143,52
Longitude:	48°14'4,91W	

ANTES

ANTES





FOTO: 01 - IMPLANTACAO DE PLACA

FOTO: 02 - IMPLANTACAO DE PLACA

DURANTE

DURANTE

COORDENADA		KM
Latitude:	7°10'57S	BR-153, KM 142,08
Longitude:	48°13'35,03W	

COORDENADA		KM
Latitude:	7°11'32,64S	BR-153, KM 143,52
Longitude:	48°14'4,91W	





FOTO: 03 - IMPLANTACAO DE PLACA

FOTO: 04 - IMPLANTACAO DE PLACA

DEPOIS

DEPOIS

COORDENADA		KM
Latitude:	7°10'57S	BR-153, KM 142,08
Longitude:	48°13'35,03W	

COORDENADA		KM
Latitude:	7°11'32,64S	BR-153, KM 143,52
Longitude:	48°14'4,91W	





FOTO: 05 - IMPLANTACAO DE PLACA

FOTO: 06 - IMPLANTACAO DE PLACA

RELATÓRIO FOTOGRÁFICO

EMPRESA:	MA TECNOVIAS SERVIÇOS DE SINALIZAÇÃO E SEG	MEDIÇÃO	11ª
CONTRATO:	TT-863/2024-00	PERÍODO	01/11/2025 a 30/11/2025
RODOVIA:	BR - 153		

COORDENADA		KM	COORDENADA		KM
Latitude:	7°10'59,73S	BR-153, KM 142,15	Latitude:	7°10'48,57S	BR-153, KM 141,68
Longitude:	48°13'36,19W		Longitude:	48°13'25,67W	

ANTES

ANTES




FOTO: 01 - IMPLANTACAO HORIZONTAL - PINTURA DE FAIXA

FOTO: 02 - IMPLANTACAO HORIZONTAL - PINTURA DE FAIXA

DURANTE

DURANTE

COORDENADA		KM
Latitude:	7°10'59,73S	BR-153, KM 142,15
Longitude:	48°13'36,19W	

COORDENADA		KM
Latitude:	7°10'48,57S	BR-153, KM 141,68
Longitude:	48°13'25,67W	




FOTO: 03 - IMPLANTACAO HORIZONTAL - PINTURA DE FAIXA

FOTO: 04 - IMPLANTACAO HORIZONTAL - PINTURA DE FAIXA

DEPOIS

DEPOIS

COORDENADA		KM
Latitude:	7°10'59,73S	BR-153, KM 142,15
Longitude:	48°13'36,19W	

COORDENADA		KM
Latitude:	7°10'48,57S	BR-153, KM 141,68
Longitude:	48°13'25,67W	




FOTO: 05 - IMPLANTACAO HORIZONTAL - PINTURA DE FAIXA

FOTO: 06 - IMPLANTACAO HORIZONTAL - PINTURA DE FAIXA

RELATÓRIO FOTOGRÁFICO

EMPRESA:	MA TECNOVIAS SERVIÇOS DE SINALIZAÇÃO E SEG	MEDIÇÃO	11ª
CONTRATO:	TT-863/2024-00	PERÍODO	01/11/2025 a 30/11/2025
RODOVIA:	BR - 153		

COORDENADA		KM
Latitude:	7°9'19,65S	BR-153, KM 138,04
Longitude:	48°12'15,26W	

ANTES



FOTO: 01 - IMPLANTACAO DE TACHAS

COORDENADA		KM
Latitude:	7°10'48,57S	BR-153, KM 141,68
Longitude:	48°13'25,67W	

ANTES



FOTO: 02 - IMPLANTACAO DE TACHAS

DURANTE

COORDENADA		KM
Latitude:	7°9'19,65S	BR-153, KM 138,04
Longitude:	48°12'15,26W	




FOTO: 03 - IMPLANTACAO DE TACHAS

DURANTE

COORDENADA		KM
Latitude:	7°10'48,57S	BR-153, KM 141,68
Longitude:	48°13'25,67W	




FOTO: 04 - IMPLANTACAO DE TACHAS

DEPOIS

COORDENADA		KM
Latitude:	7°9'19,65S	BR-153, KM 138,04
Longitude:	48°12'15,26W	




FOTO: 05 - IMPLANTACAO DE TACHAS

DEPOIS

COORDENADA		KM
Latitude:	7°10'48,57S	BR-153, KM 141,68
Longitude:	48°13'25,67W	




FOTO: 06 - IMPLANTACAO DE TACHAS

RELATÓRIO FOTOGRÁFICO

EMPRESA:	MA TECNOVIAS SERVIÇOS DE SINALIZAÇÃO E SEC	MEDIÇÃO:	12ª
CONTRATO:	TT-863/2024-00	PERÍODO:	01/12/2025 a 31/12/2025
RODOVIA:	BR - 153		

COORDENADA		KM	COORDENADA		KM
Latitude:	7°13'42,14S	BR-153, KM 147,79	Latitude:	7°10'2,16S	BR-153, KM 139,85
Longitude:	48°15'5,2W		Longitude:	48°12'40,06W	

DEPOIS




FOTO: 01 - IMPLANTACAO DE TACHAS

DEPOIS



FOTO: 02 - IMPLANTACAO DE TACHAS